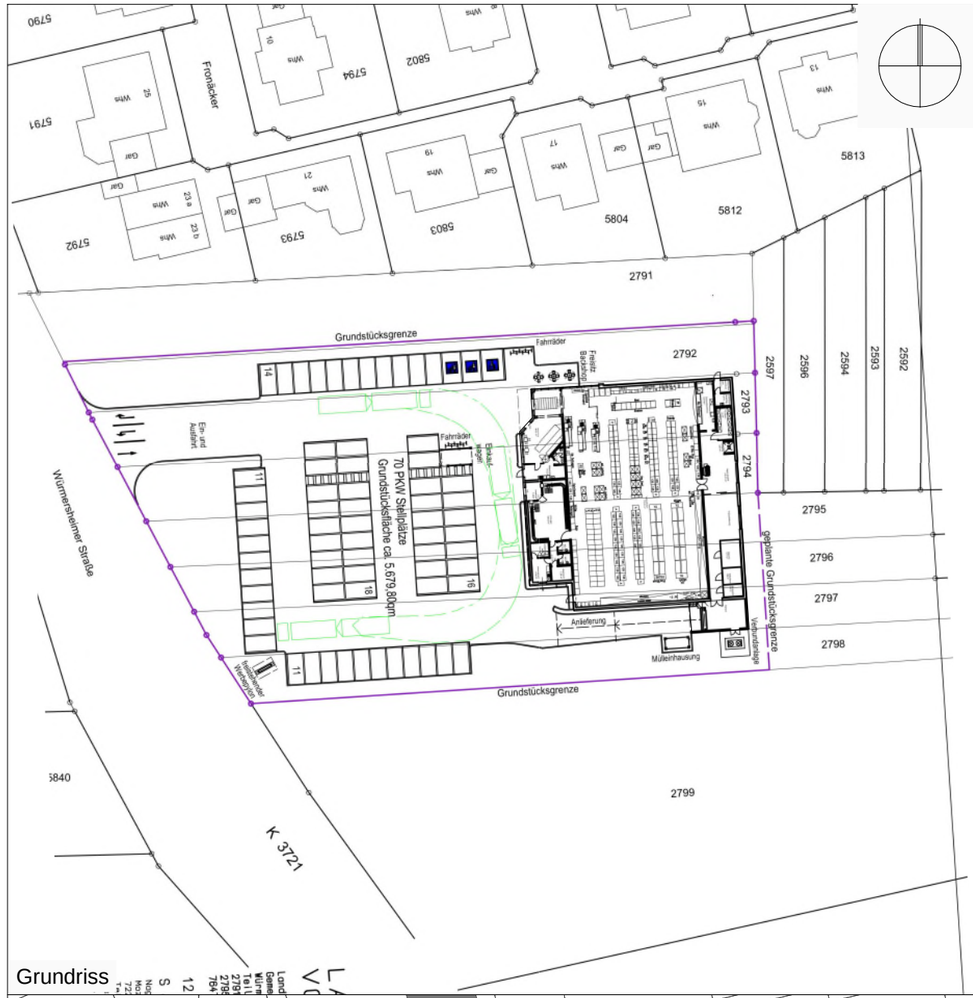

Grundriss

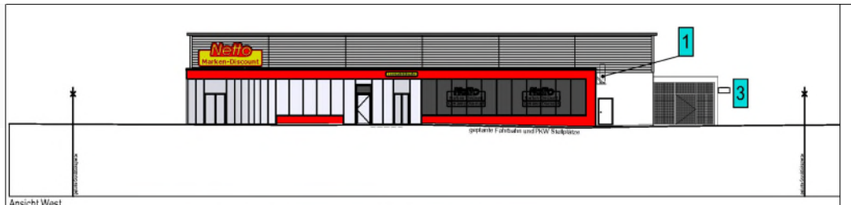

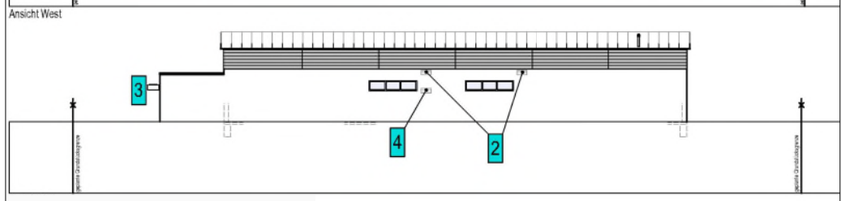

Ansicht von Westen und Osten

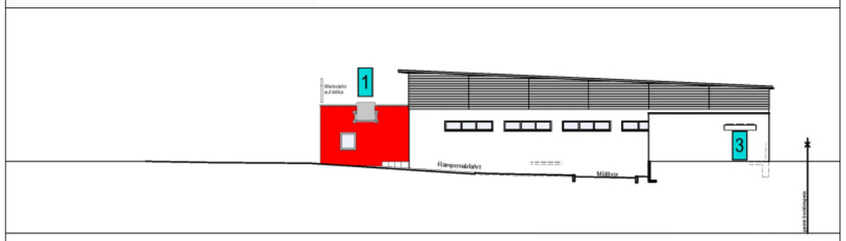

Ansicht von Süden

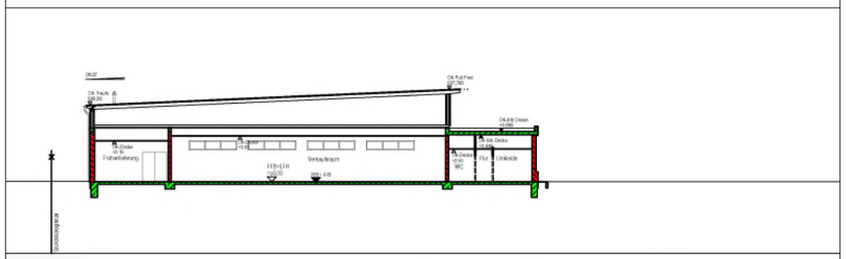

Schnitt

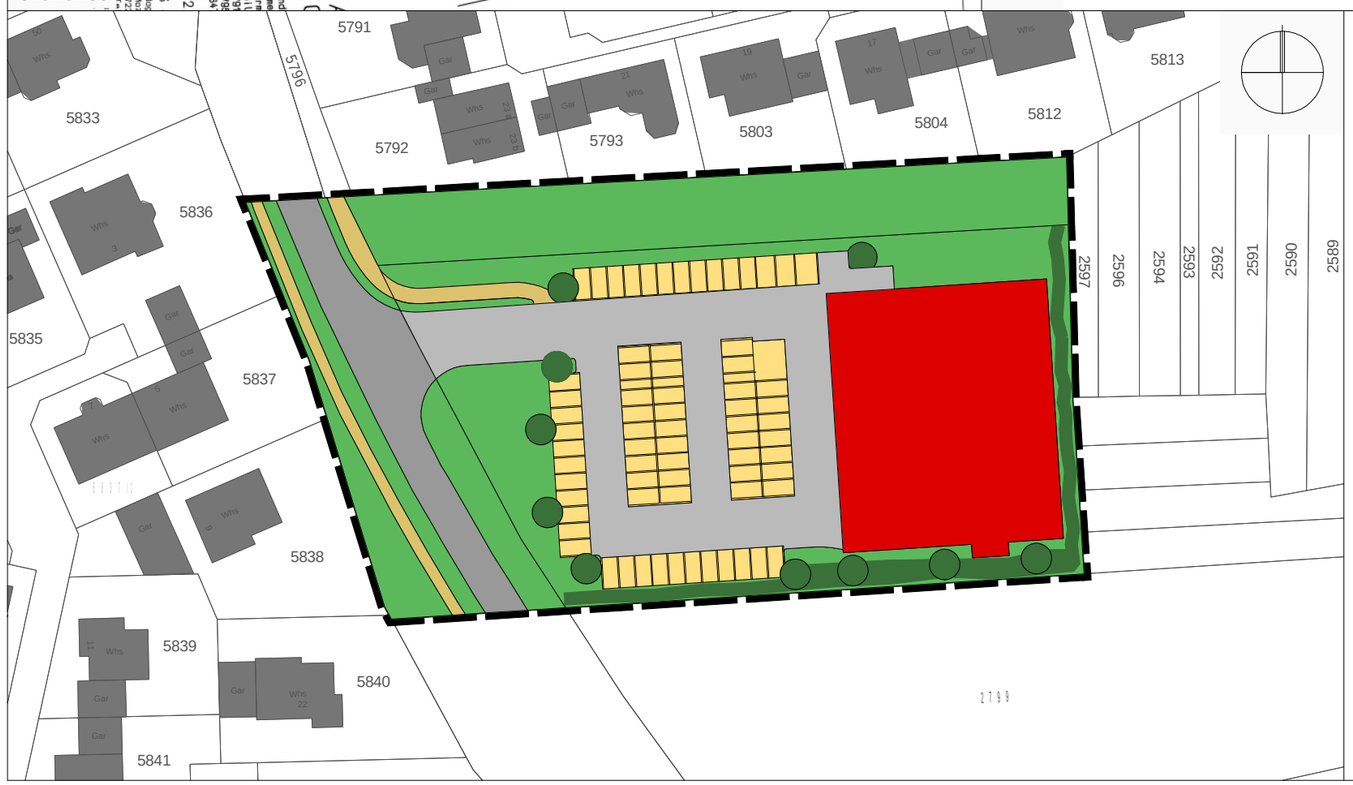

Planzeichen

- Geplantes Gebäude
- Grünfläche
- St Stellplatz
- Heckenpflanzung
- Baumpflanzung
- Zufahrt
- Private Verkehrsfläche
- Öffentliche Verkehrsfläche inkl. Straßengrün
- Grenze des räumlichen Geltungsbereiches

Gemeinde Au am Rhein

Vorhabenbezogener Bebauungsplan "Nahversorgung Fronäcker" Vorhaben- und Erschließungsplan

Endfassung vom 22.10.2018

	Datum	Name	Projekt
bearbeitet	Sept. 2018	lpe	07AUR17072
gezeichnet	Sept. 2018	lpe	
Maßstab 1 : 1.000			Plan-Nr. SB03BP002

EDV : ... \ Autocad \ VP \ 07AUR17072_SB02BP001_180924.dwg / VEP_A3 Plangröße : 0.13 m²

Pröll-Miltner GmbH
Architekten-Ingenieure
Am Storrenacker 1 b . 76139 Karlsruhe
Telefon: 0721 96232-70 ▪ Telefax: 0721 96232-46
www.proell-miltner.de ▪ info@proell-miltner.de

Pröll Miltner